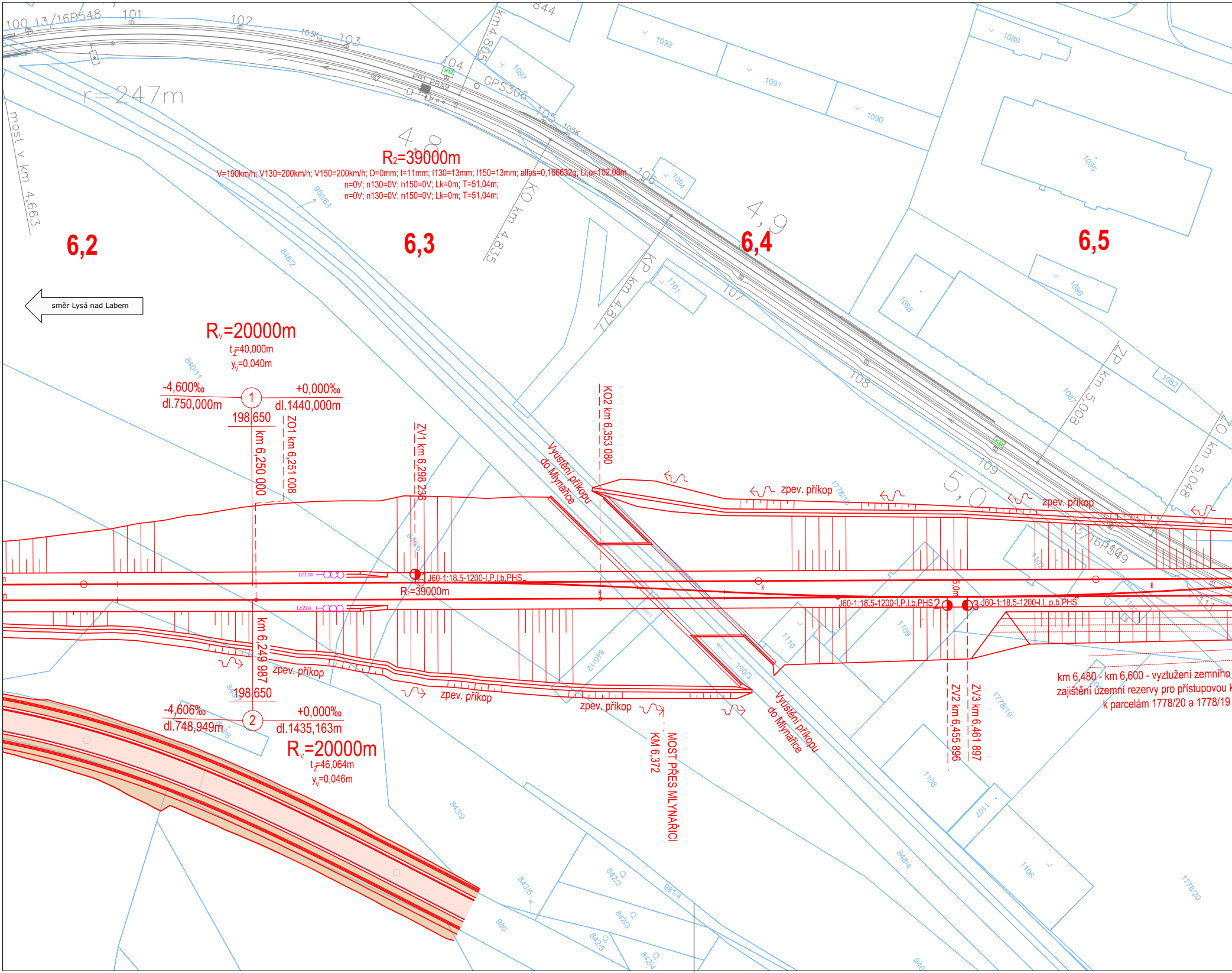

100 13/16P548
101
102
103K
103
104
km 4,805
844
1092
1091
1090
1089
1085
1097
PB1 PRA9
GPS306
105
105K
r=247m
most v km 4,663
4,8
R2=39000m
V=190km/h; V130=200km/h; V150=200km/h; D=0mm; I=11mm; I130=13mm; I150=13mm; alfas=0,166632g; Li,o=102,08m
n=0V; n130=0V; n150=0V; Lk=0m; T=51,04m;
n=0V; n130=0V; n150=0V; Lk=0m; T=51,04m;
950/63
106
1094
KO km 4,835
4,9
6,2
6,3
6,4
6,5
848/2
KP km 4,877
1101
107
1088
1086
1087
1082
ZP km 5,008
108
KO km 5,048
109
5,0
směr Lysá nad Labem
Rv=20000m
tZ=40,000m
yV=0,040m
840/11
-4,600‰
dl.750,000m
1
+0,000‰
dl.1440,000m
198,650
km 6,250 000
ZO1 km 6,251 008
ZV1 km 6,298 236
KO2 km 6,353 080
Vyústění příkopu do Mlynařice
zpev. příkop
1778/16
zpev. příkop
13/16P509
840/6
Lc1za
J60-1:18.5-1200-I.P.I.b.PHS
R2=39000m
Lc2za
5,0m
J60-1:18.5-1200-I.P.I.b.PHS 2
3 J60-1:18.5-1200-I.L.p.b.PHS
1102
1103
111
1110
1109
km 6,249 987
zpev. příkop
840/12
190/3
zpev. příkop
zpev. příkop
198,650
-4,606‰
dl.748,949m
2
+0,000‰
dl.1435,163m
Rv=20000m
tZ=46,064m
yV=0,046m
MOST PŘES MLYNAŘICI KM 6,372
Vyústění příkopu do Mlynařice
ZV2 km 6,455 896
ZV3 km 6,461 897
1778/19
km 6,480 - km 6,600 - vyztužení zemního
zajištění územní rezervy pro přístupovou k
k parcelám 1778/20 a 1778/19
1108
1107
1106
843/9
848/4
843/5
842/2
981/4
842/3
842/5
842/4
980
840
1778/20

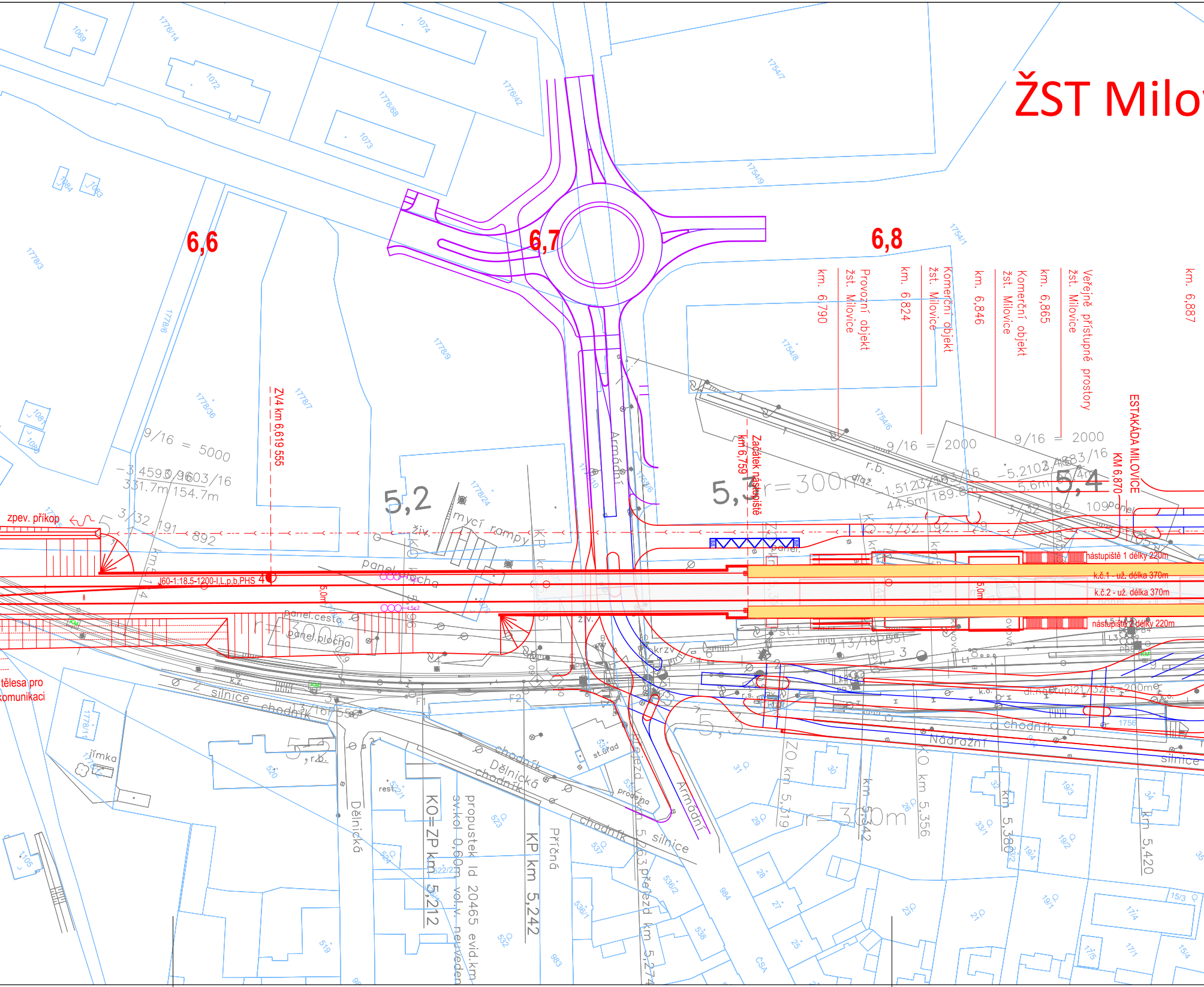

ŽST Milov
6,6
6,7
6,8
km 6,790 Provozní objekt žst. Milovice
km 6,824 Komerční objekt žst. Milovice
km 6,846 Komerční objekt žst. Milovice
km 6,865 Veřejně přístupné prostory žst. Milovice
km 6,887
ESTAKÁDA MILOVICE
KM 6,870
ZV4 km 6,619 555
Začátek nástupiště km 6,759
9/16 = 5000
9/16 = 2000
5,2
5,3
5,4
r=300m
r=1300m
zpev. příkop
J60-1:18,5-1200-I,L,p,b,PHS
nástupiště 1 délky 220m
k.č.1 - už. délka 370m
k.č.2 - už. délka 370m
nástupiště 2 délky 220m
mycí rampy
panel. plocha
panel. cesta
Armádní
silnice
chodník
Dělnická
Příčná
Nádražní
přejezd
KO=ZP km 5,212
KP km 5,242
propustek Id 20465 evid.km sv.kol 0,600m vol.v. neuveden
ZO km 5,319
KO km 5,356
km 5,342
km 5,380
km 5,420
tělesa pro komunikaci
st.úřad
prodejna
rest.

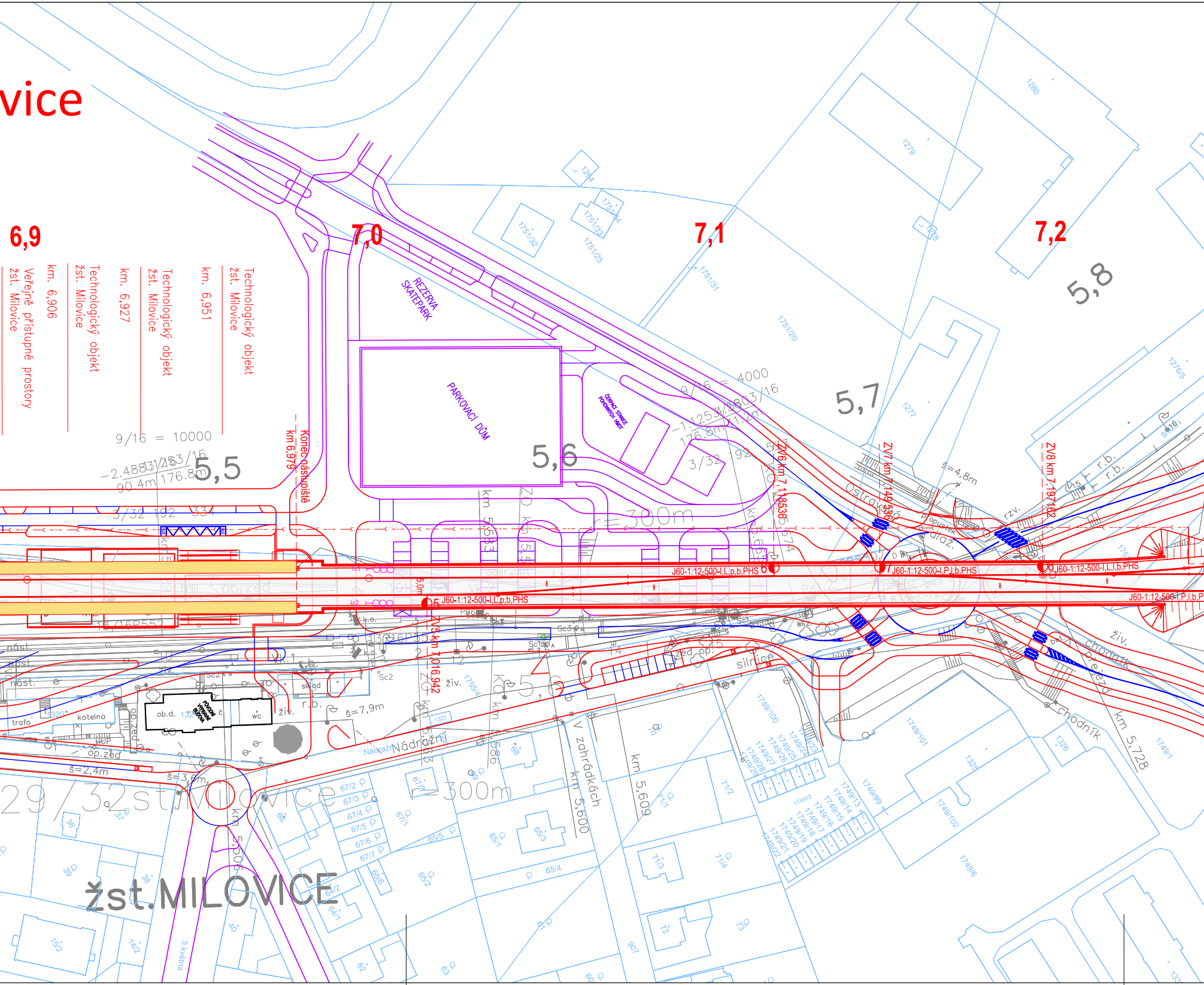
vice
6,9
7,0
7,1
7,2
Technologický objekt
žst. Milovice
km. 6,951
Technologický objekt
žst. Milovice
km. 6,927
Technologický objekt
žst. Milovice
km. 6,906
Veřejně přístupné prostory
žst. Milovice
Konec nástupiště
km 6,979
REZERVA SKATEPARK
PARKOVACÍ DŮM
ČERPACÍ STANICE POHONNÝCH HMOT
9/16 = 10000
9/16 = 4000
5,5
5,6
5,7
5,8
3/32 192 334
r= 300m
ZV6 km 7,118536
ZV7 km 7,149536
ZV8 km 7,197162
ZV5 km 7,016942
J60-1:12-500-I,L,p,b,PHS
J60-1:12-500-I,P,l,b,PHS
J60-1:12-500-I,L,l,b,PHS
J60-1:12-500-I,L,p,b,PHS
J60-1:12-500-I,P,l,b,P
Ostravská
propustek
dlaž.
š=4,8m
š=7,9m
š=2,4m
š=3,6m
r.b.
rzv.
živ.
chodník
silnice
zeď op.
Nádražní
V zahrádkách
kotelna
trafo
ob.d.
wc
sklad
op.zeď
nást.
km 5,728
km 5,609
km 5,600
km 5,586
km 5,583
km 5,506
žst.MILOVICE
5.května
1280
1279
1284
1751/34
1751/33
1751/32
1751/25
1751/31
1751/20
1278
1277
1276/5
1755/4
1749/100
1749/101
1749/102
1749/99
1749/6
1749/1
1326
1325
1323
1320
67/2
67/3
67/4
67/5
67/6
67/7
67/8
67/1
65/1
65/3
65/4
65/5
65/6
64/2
64/1
71/1
71/2
71/3
71/4
72
73
70
68
66
36
37
38
39
40
14/2
15/2
62
63
60
907

Návrh pozemních komunikací je převzat ze studie ČVUT Fakulty dopravní pro město Milovice.

Úpravy komunikací, zakreslené fialovou kresbou, jsou související investicí města Milovice do budování městského centra a do navazující uliční sítě.

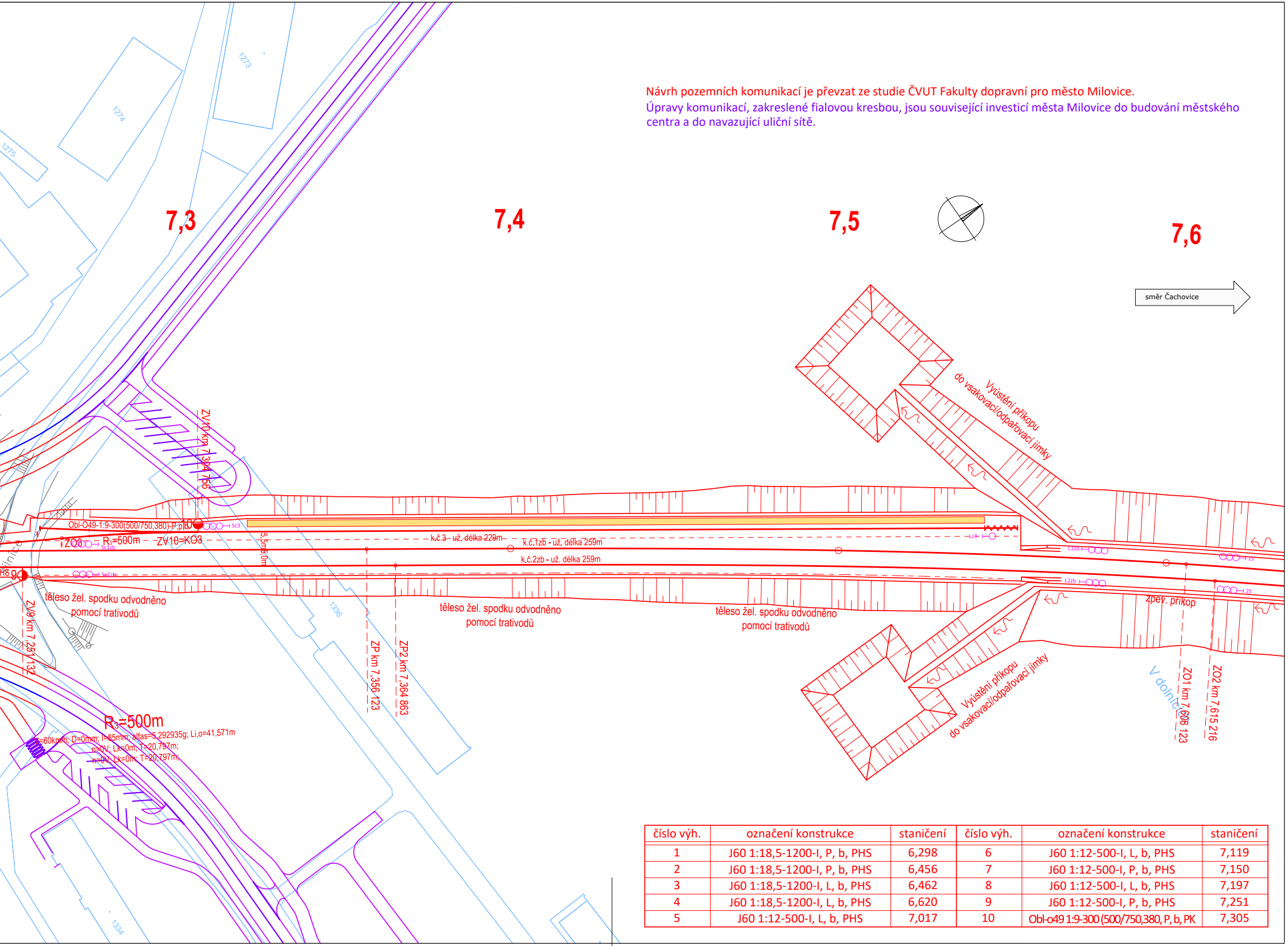
1273
1274
1275
7,3
7,4
7,5
7,6
směr Čachovice
Vyústění příkopu do vsakovací/odpařovací jímky
ZV10 km 7,304 756
Obl-O49-1:9-300(500/750,380)-P,p,b
10
Sc3
ZO3
Sc1zb
R3=500m
ZV10=KO3
5,5m
5,0m
k.č.3 - už. délka 229m
k.č.1zb - už. délka 259m
k.č.2zb - už. délka 259m
Lc3
L1zb
L2zb
L1S
L2S
Hs
9
Sc2zb
silnice
těleso žel. spodku odvodněno pomocí trativodů
ZV9 km 7,251 132
1336
ZP km 7,356 123
ZP2 km 7,364 863
zpev. příkop
ZO1 km 7,606 123
ZO2 km 7,615 216
V dolnici
Vyústění příkopu do vsakovací/odpařovací jímky
R3=500m
V=60km/h; D=0mm; I=85mm; alfas=5,292935g; Li,o=41,571m
n=0V; Lk=0m; T=20,797m;
n=0V; Lk=0m; T=20,797m;
1334

číslo výh.	označení konstrukce	staničení	číslo výh.	označení konstrukce	staničení
1	J60 1:18,5-1200-I, P, b, PHS	6,298	6	J60 1:12-500-I, L, b, PHS	7,119
2	J60 1:18,5-1200-I, P, b, PHS	6,456	7	J60 1:12-500-I, P, b, PHS	7,150
3	J60 1:18,5-1200-I, L, b, PHS	6,462	8	J60 1:12-500-I, L, b, PHS	7,197
4	J60 1:18,5-1200-I, L, b, PHS	6,620	9	J60 1:12-500-I, P, b, PHS	7,251
5	J60 1:12-500-I, L, b, PHS	7,017	10	Obl-o49 1:9-300 (500/750,380, P, b, PK	7,305

Prostor pro logo institucí zajišťujících financování stavby:

sfdi
STÁTNÍ FOND DOPRAVNÍ INFRASTRUKTURY

Jiná ověření:

Paré:

Orientační schéma:


žst. Milovice
žst. Milovice
-Boží Dar
z. Vanovice

Razítko oprávněné osoby:

Podpis: Datum:

Revize:	Datum:	Popis:	Kontroloval:
005	20. 02. 2023	zapracování připomínek MD a SFDI - 3. fáze	-
000	30. 06. 2022	-	Ing. Josef Buriánek

Stavebník/Investor:	**Správa železnic, státní organizace**
Adresa:	Dlážděná 1003/7, 110 00 Praha 1
Zástupce investora:	Stavební správa západ
Adresa:	Diamont Point, Ke Štvanici 656/3, 186 00 Praha 8

SPRÁVA ŽELEZNIC

Zhotovitel díla:	**Správa železnic, státní organizace**
Adresa:	Dlážděná 1003/7, 110 00 Praha 1 Generální ředitelství, odbor projektování staveb
Kontakt:	T: +972 235 830, E: O09sek@spravazeleznic.cz
Zhotovitel objektu:	**Správa železnic, státní organizace**
Adresa:	Dlážděná 1003/7, 110 00 Praha 1 Generální ředitelství, odbor projektování staveb
Kontakt:	T: +972 235 830, E: O09sek@spravazeleznic.cz

SPRÁVA ŽELEZNIC

SPRÁVA ŽELEZNIC

Hlavní projektant (HIP): Ing. Karel Fridrich   Specialista: -

Název stavby/akce:	**Všejanská spojka**	Označení (S-kód): S632000052 Zakázka:	
Název části:	Záměr projektu - příloha	Označení části:	E
Název objektu/dílčí části:	Situace projektu a orientační výkres či mapa, případně detailnější mapa, se zakreslením projektu a s vyznačením začátku a konce stavby, ev. další výkresy	Číslo objektu/komplexu:	
Název přílohy: Název dílčí části přílohy:	Situace dopraven ŽST Milovice	Číslo přílohy:	1. 101

Odpovědný projektant: Ing. Karel Fridrich	Zpracovatel přílohy: Ing. Josef Poživil, Ing. K. Fridrich	Měřítko: 1 : 1 000 Formáty: 8 × A4	Stupeň dokumentace: ZP
Kraj: Středočeský	Katastrální území: Milovice n. L., Straky, Všejany, Čachovice, Vlkava	TUDU: 099104, 0991B1, 099106, 0991C1, 099108	Smluvní datum zpracování: 30. 06. 2022

S-kód:	Stupeň dokumentace:	Část:	Objekt:	Podobjekt:	Příloha:	Revize:
S 6 3 2 0 0 0 0 5 2	_ Z P X X	_ E X X X X	_ X X X X X X X X	_ X X	_ 1 _ 1 0 1	_ 0 0 5

[Prostor pro další informace]